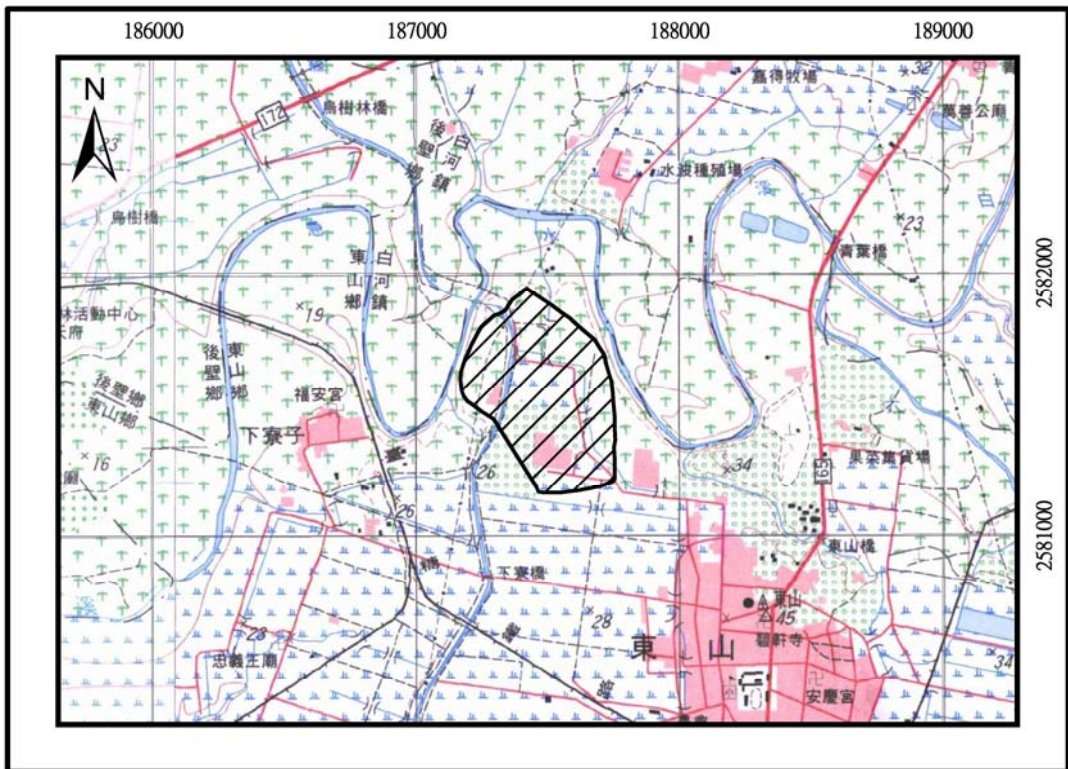





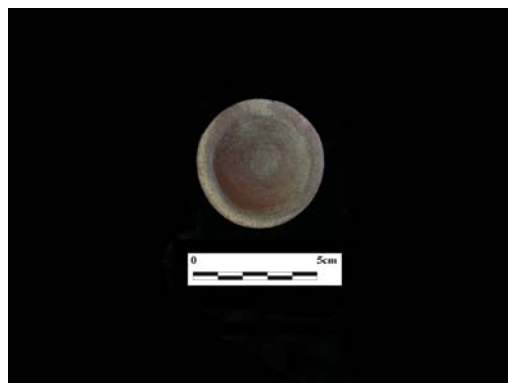


番社遺址				
代號：1106-FS				
地理環境				
經 緯 度：	東經 120°23'19"	北緯 23°20'05"	方格座標：	E187500×N2581500m
行政隸屬：	臺南縣東山鄉東山村			
地 理 區：	嘉南平原－急水溪沖積平原			
海拔高度：	29m			
所屬水系：	急水溪（急水溪／急水溪集水區）			
相關道路：	南 165			
簡要描述：	遺址位於東山鄉聚落西北側約 200 公尺處，東山村和三榮村子的聚落下寮子交接地帶，急水溪南岸曲流凸岸，遺址範圍橫跨嘉南大圳，地勢較為平緩。			
(地形圖附道路及水道並劃記範圍)				
				
遺址狀態				
遺物分布：	本遺址支出土遺物尤其集中於西側果園內，以夾砂紅陶片為主，而雞舍周遭亦見散落零星的夾砂陶片，在嘉南大圳過水橋東側發現一處灰坑，約當位於地表下 50 公分、堆積厚約 20 公分，其內出土大量三角形剖面的泥質灰黑陶環。			
面 積：	長寬大致 650m×800m，面積約 416000 m <sup>2</sup> 。			
保存狀況：	遺址因果園墾植而受到相當程度之破壞。			
文化類型：	蔦松文化			

年 代	：	約 1800-350 B.P.
遺 跡	：	灰坑
遺物類別（附照片）		
文化 遺 物		
石 器	：	
陶 器	：	1. 蔦松文化：陶腹片、罐形器（許清保採集、本計畫採集）、陶紐（許清保採集）
<div><div></div><div>圖說：蔦松文化之罐形器口緣（本計畫採集）</div></div> <div><div></div><div>圖說：蔦松文化之陶腹片（許清保採集）</div></div>		
<div><div></div><div>圖說：蔦松文化之罐形器帶穿圈足底（許清保採集）</div></div> <div><div></div><div>圖說：蔦松文化之陶紐（許清保採集）</div></div>		
骨 器	：	
金 屬 器	：	
其 他	：	歷史時期：青花瓷片（本計畫採集）；圓柱形器（許清保採集）
<div><div></div><div>圖說：硬陶柱狀器側面（許清保採集）</div></div> <div><div></div><div>圖說：硬陶柱狀器正面（許清保採集）</div></div>		

<b>自然遺物</b>			
動物：			
植物：			
岩石：			
土壤：	黃褐色壤土		
其他：			
<b>遺址代表意義</b>			
文化意義：	本遺址分布廣泛、出土遺物數量較多，目前僅見蔦松文化一個史前文化層，但遺址內亦可見少量硬陶、瓷片，對於瞭解漢人之活動亦具重要參考意義。		
歷史沿革：			
評鑑等級：	重要遺址		
<b>建議事項</b>			
遺址處理：	保持現狀，避免重大開發及翻整。		
遺物保存：			
行政處理：	<input checked="" type="checkbox"/> 指定遺址 <input type="checkbox"/> 列冊遺址 <input type="checkbox"/> 疑似遺址		
其他：			
<b>備 註</b>			
本遺址為原調查者許清保記錄之「番社 1」、「番社 2」、「番社 3」、「番社 4」等遺址之合併（許清保 2007：204），由於遺址分布範圍接近，文化內涵相當，因此整合命名為「番社」遺址。			
<b>研究簡史</b>			
1. 2006 年 2 月 25 日許清保、林先生調查發現。 2. 2008 年 6 月 11 日本計畫鄒騰露調查。 3. 2008 年 11 月 2 日本計畫劉益昌、許清保、鄒騰露、吳佩秦複查。			
<b>參考文獻</b>			
1. 2007 許清保〈尋訪哆囉嘸社群〉《台灣文獻》58（1）：192-212.			
<b>土地管理基本資料</b>			
定著土地地號：	總面積：                      平方公尺		
使用分區（類別）：			
地號：	姓名	戶籍或連絡地址	聯絡電話
面積：			
所有人（代表）			
使用人			
管理人			

土地使用現況	
使用分區（類別）	
附近景觀：	遺址目前所在周遭大多為果園及稻田。
<div style="display: flex; justify-content: space-around;"> <div style="text-align: center;">  <p>圖說：嘉南大圳穿過遺址</p> </div> <div style="text-align: center;">  <p>圖說：遺址西側之荔枝果園</p> </div> </div>	
使用現況：	<input type="checkbox"/> 荒廢地 <input checked="" type="checkbox"/> 農耕 <input type="checkbox"/> 景觀綠地 <input type="checkbox"/> 建築區 <input type="checkbox"/> 其他 說明：遺址目前為荔枝園為主。
<div style="display: flex; justify-content: space-around;"> <div style="text-align: center;">  <p>圖說：灰坑內散落大量剖面為三角形之陶環</p> </div> <div style="text-align: center;">  <p>圖說：果園內小徑地表上之夾砂紅陶</p> </div> </div>	
其他相關事項	
執行單位：台灣打里摺文化協會 計畫主持人：劉益昌 填表人：吳佩秦／顏廷仔／劉益昌	